

65 Первенство г. Москвы по туризму среди учащихся  
ГОУ г. Москвы Дворец творчества детей и молодежи  
(Северо-Западный округ)

---



Гадкий утенок

Детско-юношеский  
туристский клуб

# ПАСПОРТ МАРШРУТА

горного туристского похода  
*первой* категории сложности  
по Горному Алтаю  
(Катунский хребет),  
совершенном с 1 по 28 августа 2010 г.

Маршрутная книжка № 177-04/3-126  
Руководитель группы: **Родина Оксана Викторовна**  
адрес: Москва, ул. Мневники, 13-1-42  
контактный телефон: 8-916-578-38-19  
e-mail: rodinaoksana@mail.ru

Маршрутно-квалификационная комиссия  
МосгорСЮТур рассмотрела отчет и считает, что поход  
может быть зачтен всем участникам и руководителю.

Категория сложности \_\_\_\_\_

Пред. МКК: \_\_\_\_\_

Отчет хранить в библиотеке МКК \_\_\_\_\_

Москва 2010 г.

# Оглавление

1. Справочные сведения о походе .....	3
2. График движения .....	5
3. Описание маршрута .....	8
4. Фотоматериалы .....	13
5. Картографический материал.....	29
6. Интересные объекты .....	36
7. Выводы и рекомендации.....	38
8. Перевальные записки .....	40

# 1. Справочные сведения о походе

## Общие сведения

1	Учреждение	ГОУ г. Москвы Дворец творчества детей и молодежи
2	Округ	Северо-Западный
3	Район похода	Горный Алтай (Катунский хребет)
4	Вид туризма	Горный
5	Категория сложности	Первая
6	Маршрут	г. Москва – г. Барнаул – пос. Катанда – р. Кураган – р. Хазиниха – р. Правая Хазиниха - пер. Неудачников (1А, 2614) – р. Иолдо – р. Иолдо С. – пер. Иолдо (1А, 2920) – пер. Проходной (1А, 2700) – пер. Немыцкого Зап. (1А, 2950) – оз. Дорошколь – р. Иолдо-Айры – р. Кони-Айры – оз. Кучерлинское – пер. Каратюрк (1А, 3060) – оз. Аккемское – р. Аккем – оз. Духов – пер. Надежда (1А, 2870) (рад.) – р. Караюк – р. Аккем – пер. Кузюк (н/к, 1840) – п. Кучерла – п. Тюнгур – г. Барнаул – г. Москва
7	Протяженность	166 км
8	Продолжительность	общая (от Москвы до Москвы): 28 дней; активной части: 19 дней (в т.ч. 2 отсидки)
9	Сроки похода	1 - 28 августа 2010 г.
10	Маршрутная книжка	№ 177-04/3-126

**Состав группы***(Группа на пер. Иолдо (1А). Фотосъемка: Татьяна Парфирьева)*

№ п/п	Фамилия, имя	Год рождения	Туристский опыт	Обязанность
1	Родина Оксана Викторовна	1984	3 КСР, 2А (Р) (Алтай) 4 КСУ, 2Б (У) (Ц. Тянь-Шань)	руководитель
2	Зайцев Александр Владимирович	1988	4 КСУ, 2Б (У) (Алтай)	зам. руководителя
3	Парфирьева Татьяна Юрьевна	1991	3 КСУ, 2А (У) (Алтай)	пом. руководителя
4	Бузланова Мария Никитична	1993	3 КСУ, 2А (У) (Алтай)	командир
5	Потапов Александр Васильевич	1995	3 ст. сл. (Краснодарский край)	ремонтник
6	Ганюшкин Егор Алексеевич	1995	3 ст. сл. (Краснодарский край)	завхоз
7	Никитина Татьяна Александровна	1994	3 ст. сл. (Краснодарский край)	краевед
8	Васярова Наталья Михайловна	1997	3 ст. сл. (Краснодарский край)	медик
9	Мазурова Екатерина Алексеевна	1996	3 ст. сл. (Краснодарский край)	отв. за тех. описание
10	Шишкина Анастасия Вячеславовна	1995	3 ст. сл. (Краснодарский край)	краевед
11	Бузлов Никита Андреевич	1993	3 ст. сл. (Краснодарский край)	штурман, отв. за корректировку карты
12	Леонтьев Валерий Андреевич	1998	3 ст. сл. (Краснодарский край)	фотограф
13	Крылова Виктория Валерьевна	1994	3 ст. сл. (Краснодарский край)	завпит

***Все участники прошли поход полностью***

## 2. График движения

### График прохождения маршрута











































День пути	Дата	Участок пути	км	Ходовое время	Набор и сброс высоты	Перепад высот	Основные препятствия	Способ передвижения
	01-04.08	г. Москва – г. Барнаул	-	-	-	-		поезд
	04.08	г. Барнаул – пос. Мульта	-	-	-	-		автобус
1-2	05-06.08	Пос. Мульта – р. Громотуха р. Громотуха – р. Кураган – р. Хазиниха	- 28	- 11-00	- +390	- 390		УАЗ пеш.
3	07.08	р. Хазиниха – р. Правая Хазиниха	12	06-50	+640	640		пеш.
4	08.08	р. Правая Хазиниха – пер. Неудачников (1А, 2614) – оз. Голубое	6	5-30	+500 -330	830	пер. Неудачников (1А, 2614)	пеш.
5	09.08	оз. Голубое – р. Иолдо – р. Иолдо С.	8	6-20	-470	470	брод р. Иолдо	пеш.
6	10.08	р. Иолдо – кордон «Хазиниха» (снятие заброски)	7	3-30	-330 +330	660		пеш.
7	11.08	Отсидка	-	-	-	-	-	-
8	12.08	Отсидка	-	-	-	-	-	-
9	13.08	р. С. Иолдо – под пер. Иолдо	9	3-40	+430	430		пеш.
10	14.08	пер. Иолдо (1А, 2920) – пер. Проходной (1А, 2700) – пер. Немецкого Зап. (1А, 2950) – р. Иолдо-Айры	13	6-30	+750 -650	1400	связка пер. Иолдо (1А, 2920) и пер. Проходной (1А, 2700); пер. Немецкого Зап. (1А, 2950)	пеш.
11	15.08	р. Иолдо-Айры – оз. Дорошколь – р. Иолдо-Айры – р. Кони-Айры – оз. Кучерлинское – р. Буревестник	10	6-10	-660	660	брод р. Кони-Айры	пеш.
12	16.08	р. Буревестник – оз. Кучерлинское, полудневка, снятие заброски	4	3-00	0	0		-
13	17.08	оз. Кучерлинское – р. Текелюшка – под пер. Каратюрк	6	4-00	+450	450	большой набор высоты	пеш.
14	18.08	пер. Каратюрк (1А, 3060) – оз. Аккемское; снятие заброски	10	6-10	+980 -1050	2030	пер. Каратюрк (1А, 3060)	пеш.
15	19.08	оз. Аккемское – р. Аккем – оз. Духов, полудневка	6	3-40	+440	440		пеш.
16	20.08	оз. Духов – пер. Надежда (1А, 2870) (рад.) – р. Караюк – оз. Аккемское	5	4-10	+540 -980	1520	пер. Надежда (1А, 2870)	пеш.
17-18	21-22.08	оз. Аккемское – р. Аккем	24	11-20	-990	990		-
19	23.08	р. Аккем – пер. Кузуюк (н/к, 1840) – пос. Кучерла – пос. Тюнгур	18	5-00	+460 -690	1150	пер. Кузуюк (н/к, 1840)	пеш.
	24.08	пос. Тюнгур – г. Барнаул	-	-	-	-		автобус
	25-28.08	г. Барнаул – г. Москва	-	-	-	-		поезд

Общая протяженность маршрута	<b>166 км</b>
Суммарное ходовое время	<b>86 часов 50 минут</b>
Суммарный перепад высот	<b>12 060 м</b>

*Аварийные варианты маршрута не использовались*

Таблица метеонаблюдений

Дата	Время	Температура воздуха (°С)	Направление ветра	Вид облачности	Осадки	Примечание
05 августа	9.00	14	Штиль	Ясно		
	17.00	23		Ясно		
	22.00	15	Штиль	Ясно		
06 августа	7.00	7	Штиль	Ясно		
	15.00	25		Переменная облачность		
	22.00	15	Штиль	Ясно		
07 августа	9.00	14	Штиль	Ясно		
	15.00	20		Ясно		
	22.00	4	Штиль	Ясно		
08 августа	9.00	11	Штиль	Ясно		
	15.00	18		Переменная облачность		Дождевые тучи
	21.30	7		Переменная облачность		Дождевые тучи
09 августа	9.00	13		Переменная облачность		Дождь ~ 6.00
	15.00	24		Облачно	Дождь	Гроза
	22.00	10	Штиль	Облачно	Кратковрем. дождь	
10 августа	9.00	7		Сплошная	Дождь	
	15.00	13		Сплошная	Дождь	
	21.00	8	Штиль	Сплошная	Дождь	
11 августа	9.00	10		Сплошная	Дождь	
	15.00	15		Сплошная	Дождь	
	21.00	11		Облачно	Дождь	
12 августа	9.00	8		Облачно	Дождь	
	15.00	15		Переменная облачность		
	21.00	11		Переменная облачность		
13 августа	9.00	7		Переменная облачность		
	15.00	16		Ясно		
	21.00	10		Переменная облачность		
14 августа	9.00	10		Ясно		Иней
	15.00	20		Ясно		
	21.00	12		Ясно		
15 августа	7.00	8		Переменная облачность		
	15.00	18		Переменная облачность		
	21.00	10	Штиль	Сплошная	Дождь	

16 августа	9.00	12	Штиль		Облачно		Туман
	15.00	20			Переменная облачность	Кратковрем. дождь	
	21.00	9			Облачно	Дождь	
17 августа	10.00	10			Переменная облачность		
	18.00	10			Ясно		
	21.00	5	Штиль		Ясно		
18 августа	8.00	0	Штиль		Ясно		Иней
	16.00	20			Облачно		
	21.00	14			Облачно		
19 августа	9.00	15			Переменная облачность		
	16.30	17			Переменная облачность		
	21.00	8	Штиль		Ясно		
20 августа	9.00	7			Ясно		Иней
	15.00	19			Переменная облачность		
	21.00	13			Переменная облачность		
21 августа	9.00	9			Ясно		
	15.00	18			Переменная облачность		
	21.00	14			Переменная облачность		
22 августа	9.00	11	Штиль		Ясно		
	15.00	21			Переменная облачность		
	21.00	12	Штиль		Переменная облачность		
23 августа	9.00	11			Ясно		
	15.00	20			Переменная облачность		
	21.00	10			Облачно	Дождь	

Потапов Александр

### 3. Описание маршрута

#### Заезд в район и подъезд к началу маршрута

Из г. Москвы поездом добираемся до г. Баранул, далее на заказном автобусе (автобус заказывали через фирму «Алтай Транспорт», координаты см. в разделе «Рекомендации и выводы») доезжаем до с. Усть-Кокса, отметившись по пути на погранпосте и получив пропуск на посещение приграничной зоны. В с. Усть-Кокса оформляем пропуска на посещение Катунского заповедника, после чего переезжаем в пос. Мульта.

Изначально планировалось, что наш маршрут будет начинаться с переправы через р. Катунь на пароме из пос. Катанда, однако перед походом выяснилось, что паром в этом году не работает. Поэтому, чтобы не менять маршрут, нам пришлось заезжать в долину р. Кураган через пос. Мульта – это единственный возможный путь. Итак, до пос. Мульта доезжаем на автобусе, далее пересаживаемся на заранее заказанный вездеходный транспорт (машины УАЗ) и добираемся практически до р. Громатуха – левого притока р. Кураган. Отсюда начинается пешая часть нашего маршрута. Отправляем конную заброску на кордон «Хазиниха» (по предварительной договоренности егеря заповедника с лошадьми уже ждут нас) и выходим на маршрут.

#### Подъем по долине р. Кураган и подход под пер. Неудачников (1А, 2614)

В течение первых полутора дней мы поднимаемся по долине р. Кураган. По левому берегу идет хорошая конная тропа. От р. Кыргыз (левый приток р. Кураган) начинается Катунский заповедник. Через крупные боковые притоки р. Кураган – р. Ешту, р. Левая Осиновка – есть хорошие деревянные мосты, егеря заповедника следят за их состоянием. На территории заповедника стоянки разрешены только на плановых оборудованных местах (GPS координаты приведены в конце отчета). К вечеру второго дня доходим до кордона егерей «Хазиниха», расположенного на стрелке двух мощных рек Иолдо и Хазиниха, которые, сливаясь, образуют реку Кураган.

От кордона поднимаемся по долине р. Хазиниха. Здесь по правому берегу также идет хорошая конная тропа, которая, немного не доходя до слияния рек Правая и Левая Хазиниха, уходит в долину последней. Наш путь к пер. Неудачников (1А, 2614) лежит по долине р. Правая Хазиниха. Тропа здесь практически все время теряется в зарослях карликовой березки, идетя очень тяжело и медленно. От кордона «Хазиниха» за довольно продолжительный ходовой день доходим практически до оз. Нижнее Хазинихинское.

#### пер. Неудачников (1А, 2614) – р. Иолдо – р. Иолдо С.

Выше оз. Нижнее Хазинихинское долина р. Правая Хазиниха перегорожена полосой бараньих лбов, обойдя которые слева по ходу, выходим к очень красивому оз. Верхнее Хазинихинское. На СВ берегу озера есть стоянки. В верховьях долины р. Правая Хазиниха расположены перевалы Орион (1А), Орион Средний (1А), Орион Зап. (1А), Памяти Вл. Калинина (2А), Гастелло (1Б) и наш пер. Неудачников (1А) – самая восточная седловина цирка.

Пер. Неудачников имеет 2 седловины, разделенные скальной вершиной. Мы поднимаемся на северную седловину, поскольку она ближе и проще. Склон травянисто-осыпной крутизной до 25°. Седловина широкая, травянисто-осыпная с большими валунами, тур в центре. Спуск с перевала по мелкой осыпи (до 30°) плотной группой с самостраховкой альпенштоком. Спускаемся к оз. Черное, обходим его слева по ходу, далее спускаемся по ручью к оз. Голубое, которое также обходим слева по ходу практически вдоль воды. Скальный прижим обходится сверху, там есть еле заметная тропа. На северном краю оз. Голубое есть хорошие площадки для стоянки.

Дальнейший спуск по долине р. Иолдо проходит по левому берегу траверсом через заросли карликовой березки. Тропу здесь прокладывает первая прошедшая за сезон группа. Тропа периодически выходит на осыпные участки, часто теряется. Немного не доходя до места впадения р. Айгары бродим на разливе р. Иолдо. Далее спускаемся по правому берегу р. Иолдо вдоль воды по крупной осыпи. Тропа появляется только в зоне леса и выводит нас к избушке недалеко от слияния рек Иолдо и Иолдо С.

#### р. Иолдо С. – связка пер. Иолдо (1А, 2920) и пер. Проходной (1А, 2700) – пер. Немыцкого Зап. (1А, 2950) – р. Иолдо-Айры – р. Кони-Айры

От избушки переходим по камням широкий разлив р. Иолдо С. Отсюда одна конная тропа уходит вниз по долине р. Иолдо к кордону «Хазиниха», а вторая поднимается по правому берегу р. Иолдо С. По конной тропе идем до первых морен, далее продолжаем движение по моренам (есть туры). В верхней части долины тропа идет по обширным лугам вдоль реки. К пер. Иолдо (1А, 2920) вначале поднимаемся по тропе вдоль ручья по его левому берегу. Дальнейший подъем идет по тропе по средней осыпи. Местами в ложбинах между осыпными валами идем по снежникам. Перевального взлета практически нет: на седловину выходим 20 м по снежным ступеням (крутизна до 20°). Седловина перевала очень широкая и протяженная. Возможна ночевка. Туров несколько, но записку нашли только в одном.

С пер. Иолдо (1А, 2920) траверсом практически без потери высоты проходим к пер. Проходной (1А, 2700). Идем по средней осыпи, периодически выходим на снежники. На перевал поднимаемся по средней

осыпи (до 25°) около 50 м. Седловина широкая, травянисто-осыпная, тур в центре. Спускаемся с перевала сначала по снежнику (до 20°), далее по травянисто-осыпному склону. Переваливаем через небольшой отрожек, разделяющий долины ручьев, текущих с перевалов Проходной и Иолдо-Айры-II и с перевалов Немыцкого Зап. и Иолдо-Айры-III и подходим к боковой морене ледника, ведущего к пер. Немыцкого Зап. (1А, 2950). Поднимаемся на гребень морены и выходим на пологий открытый ледник. Пересекаем ледник по направлению к перевальному взлету, по пути встречаются несколько трещин, которые легко перепрыгиваются.

Перевальный взлет – около 100 м слежавшейся мелкой и средней осыпи. Есть тропа. Седловина перевала широкая осыпная, тур в центре. Спуск с перевала проходит по пологому (5-10°, местами до 20°) открытому леднику Немыцкого. В верхней части ледник немного присыпан снегом. Трещин нет, но в нижней части есть большие промоины, перейти через которые местами весьма проблематично. Не доходя до языка ледника, сворачиваем на левую боковую морену и, перевалив через ее гребень, выходим в долину р. Иолдо-Айры. Чуть ниже на правом берегу реки начинается тропа, которая перед крутым спуском уходит на левый берег и выводит нас к красивому озеру Дорошколь. Переходим по камням р. Иолдо-Айры и продолжаем спуск по тропе по ее правому берегу. Идет тяжело: много поваленных деревьев, кустарников, заболоченных участков, часто тропа выходит на крупную осыпь. Далее тропа очень круто (местами до 30°) спускается к широкому галечному разливу р. Кони-Айры – это традиционное место брода. В этом году уровень воды в реке очень низкий, поэтому брод не представляет сложности – переходим по-одному с самостраховкой альпенштоком.

### **р. Кони-Айры – оз. Кучерлинское – пер. Каратюрк (1А, 3060) – оз. Аккемское**

По правому берегу р. Кони-Айры идет хорошо набитая тропа, ведущая от оз. Кучерлинское к леднику под Капчальскими перевалами. Спускаемся по тропе до южной оконечности оз. Кучерлинское и далее вдоль озера до его северного края. Тропа идет преимущественно вдоль воды, периодически выходит на осыпные участки (местами есть маркировка турами). По пути переходим по бревнам крупный ручей – р. Карасу (туристы также называют его р. Буревестник), впадающий в оз. Кучерлинское. На северной оконечности озера есть многочисленные стоянки, по деревянному мосту можно переправиться через вытекающую из озера р. Кучерла и попасть на т/б «Кучерлинская».

От оз. Кучерлинское под пер. Каратюрк проще всего попасть по «верхней» тропе – она начинается от домика, стоящего на травянистом гребне, запирающем с севера оз. Кучерлинское. Конная тропа идет траверсом практически без потери высоты по правому борту долины р. Кучерла и выводит на так называемые «Кедровые стоянки» в долине р. Текелюшка. Отсюда на пер. Каратюрк (1А, 3060) также идет конная тропа, сначала по травянисто-осыпному склону, затем по мелкой и средней осыпи. Подъем на перевал технической сложности не представляет, но за счет большого набора высоты (от оз. Кучерлинское 1400 м, от «Кедровых стоянок» 900 м) дается очень тяжело. Перевал не имеет седловины и ведет через вершину. Здесь сложен большой тур. С перевала открываются потрясающие виды на окрестности и на г. Белуха. Спуск с перевала также по конной тропе. Сбросив около 1000 м высоты, выходим на северный край оз. Аккемское к ГМС «Аккем».

### **оз. Аккемское – пер. Надежда (1А, 2870) (рад.)**

Пер. Надежда находится в боковой долине р. Караюк. Посещается нечасто, хотя перевал очень техничен и красив. Проходим вдоль оз. Аккемское по тропе по западному берегу, через р. Аккем выше озера переправляемся по мосту и поднимаемся в висячую долину р. Караюк (маркированная турами тропа уходит влево по ходу прямо от моста). Идем по средней и крупной осыпи, после выполаживания долины выходим на тропу. К оз. Духов поднимаемся преодолев небольшой (до 10 м) скальный участок свободным лазанием. На северном краю оз. Духов есть стоянки. Оз. Духов находится в узкой котловине, с трех сторон окруженной скально-осыпными склонами. За озером на Ю видим красивый водопад, срывающийся со скал и теряющийся в осыпи. Обходим оз. Духов слева по ходу, поднимаемся по подвижной мелкой и средней осыпи (до 30°) под водопад и обходим его справа по ходу по скальным полочкам. Идем в касках с самостраховкой альпенштоком.

Далее к пер. Надежда ведет множество моренных валов, которые проще обойти по правому или левому боковому карману. На перевал ведет длинный снежник, в верхней части переходящий в среднюю осыпь. Крутизна в верхней части достигает 25-30°. Поднимаемся, выбивая снежные ступени. Седловина перевала узкая, скальная. Есть тур. С перевала открывается захватывающий вид на г.Белуха и Аккемскую стену. Спускаемся по пути подъема. В долину р. Аккем спускаемся по тропе по правому берегу р. Караюк.

### **оз. Аккемское – р. Аккем – пер. Кузюк (н/к, 1840) – пос. Тюнгур**

От оз. Аккемское вниз по долине р. Аккем по левому берегу идет конная тропа. Вначале идем преимущественно вдоль реки, а потом не доходя около 2 км до р. Аккемская Падь тропа уходит круто вверх на борт долины, обходя прижим, и спускается на террасу р. Аккем у стоянки «У трех берез». От оз. Аккемское до р. Кузюк около 1,5 дней хода. Отсюда начинается грунтовая дорога, которая выводит нас через пер. Кузюк (н/к, 1840) в долину р. Кучерла и далее к подвесному мосту через р. Катунь в пос. Тюнгур. Отсюда на автобусе мы уезжаем в г. Барнаул.

**GPS координаты точек, отмеченных на маршруте**

Координаты всех точек приложены к отчету на компакт-диске в виде файлов в формате GPX

<b>N</b>	<b>Название точки</b>	<b>Координаты (WGS84)</b>	<b>Высота, м</b>	<b>Описание</b>
1	ПОГРАНЦЫ	N50°36'42.3'' E84°56'59.2''		погранзаства на трассе, где оформляют пропуска
2	СТАРТ ЗАЕЗДА	N50°10'14.3'' E85°57'37.4''	931.0	центр пос. Мульта, здесь нас ждали машины
3	ДОМИК	N50°04'29.9'' E86°10'05.6''	963.9	деревянный домик на поляне к западу от дороги, идущей вдоль р. Кураган
4	СТАРТ МАРШРУТА	N50°01'45.9'' E86°09'59.0''	1088.8	начало пешей части маршрута немного к северу от р. Малая Громотушка, рядом есть небольшие площадки для стоянки
5	СТОЯНКА 05.08	N50°00'02.5'' E86°10'59.4''	1082.8	стоянка на левом берегу р. Кураган на много палаток
6	008	N49°59'09.7'' E86°10'34.7''	1069.0	стоянка на левом берегу р. Кураган
7	009	N49°58'48.3'' E86°09'39.4''	1129.0	стоянка на левом берегу р. Кураган
8	011	N49°58'23.6'' E86°07'52.8''	1164.9	стоянка на левом берегу р. Кураган
9	МОСТ КЫРГЫЗ	N49°57'56.1'' E86°06'07.4''	1228.0	хороший бревенчатый мост через р. Кыргыз, отсюда начинается Катунский заповедник
10	013	N49°57'43.1'' E86°06'00.7''	1248.7	оборудованная стоянка на левом берегу р. Кураган чуть выше места впадения р. Кыргыз, рядом есть домик егерей
11	014	N49°56'52.3'' E86°05'27.4''	1239.8	стоянка на левом берегу р. Кураган
12	015	N49°56'01.6'' E86°05'23.8''	1264.8	оборудованная стоянка на левом берегу р. Кураган на ручье немного ниже р. Ешту, есть табличка заповедника
13	016	N49°54'06.0'' E86°05'11.0''	1357.8	стоянки на левом берегу р. Лев. Осиновка, рядом памятник руководителю группы, погибшему при переправе через реку, рядом хороший мост через р. Лев. Осиновка
14	СТОЯНКА 06.08	N49°52'09.8'' E86°06'01.5''	1478.6	оборудованная стоянка около кордона "Хазиниха", есть навес, костровище, места под 6-7 палаток
15	ДОМИК	N49°49'14.9'' E86°03'34.6''	1792.7	старый заброшенный деревянный домик егерей на правом берегу р. Правая Хазиниха недалеко от слияния рек Правая и Левая Хазиниха
16	018	N49°49'12.3'' E86°03'35.4''	1791.1	стоянка на правом берегу р. Правая Хазиниха недалеко от слияния рек Правая и Левая Хазинихи, травянистая поляна на 5-6 палаток
17	СТОЯНКА 07.08	N49°46'57.3'' E86°04'21.8''	2114.5	стоянка на разливе р. Правая Хазиниха на ее правом берегу, немного болотистая, но места много
18	019	N49°46'26.7'' E86°05'33.3''	2366.7	гребень бараньих лбов, запирающий озеро Верхнее Хазинихинское
19	ПОД ВЗЛЁТОМ НЕУДАЧНИКОВ	N49°46'09.5'' E86°06'23.3''	2533.6	начало перевального взлета пер Неудачников с западной стороны
20	ПЕРЕВАЛ НЕУДАЧНИКОВ	N49°46'11.4'' E86°06'30.5''	2609.3	северная седловина пер. Неудачников
21	СТОЯНКИ ПОД НЕУДАЧНИКОВ	N49°46'14.2'' E86°06'43.5''	2491.1	стоянки под 5-6 палаток на западном конце оз. Черное к востоку от пер. Неудачников прямо под перевальным взлетом
22	СТОЯНКА 08.08	N49°46'39.6'' E86°08'02.6''	2278.9	стоянка на северо-восточном краю оз. Голубое на 3-4 палатки

23	СТОЯНКА 09.08	N49°49'29.1'' E86°09'49.0''	1812.0	стоянка на правом берегу р. Иолдо в 100 м выше устья р. Иолдо С., есть костровище, домик егерей, можно поставить до 10 палаток
24	020	N49°49'33.6'' E86°11'24.9''	2082.2	небольшая стоянка (не более 2-3 палаток) на правом берегу р. Иолдо С.
25	021	N49°49'33.0'' E86°11'38.8''	2064.7	небольшая стоянка (не более 2-3 палаток) на правом берегу р. Иолдо С.
26	022	N49°49'31.6'' E86°11'42.1''	2070.8	небольшая стоянка (не более 2-3 палаток) на правом берегу р. Иолдо С.
27	023	N49°49'25.2'' E86°12'52.2''	2133.4	большая стоянка на травянистом поле в долине р. Иолдо С. Практически напротив водопада на р. Аказнок
28	024	N49°49'15.2'' E86°14'31.0''	2166.9	небольшая стоянка (не более 2-3 палаток) на правом берегу р. Иолдо С.
29	СТОЯНКА 13.08	N49°48'52.1'' E86°14'55.2''	2236.0	стоянка на правом берегу р. Иолдо С., травянисто-галечные площадки под 6-7 палаток, отсюда начинается подъем к пер. Иолдо
30	НАЧАЛО ВЗЛЁТА НА ИОЛДО	N49°48'27.3'' E86°16'01.6''	2525.9	начало подъема по снежнику на пер. Иолдо с запада
31	ПЕР ИОЛДО	N49°48'15.7'' E86°16'20.1''	2640.1	седловина пер. Иолдо
32	ПЕР ПРОХОДНОЙ	N49°47'59.3'' E86°17'17.3''	2728.9	седловина пер. Проходной
33	026	N49°47'44.8'' E86°17'59.3''	2616.9	место стоянки между перевалами Проходной и Иолдо-Айры-II, травянисто-галечные площадки под много палаток, ручей
34	ПЕР НЕМЫЦКОГО ЗАП	N49°47'42.4'' E86°19'41.9''	2798.8	седловина пер. Немыцкого Зап.
35	СТОЯНКА 14.08	N49°48'56.6'' E86°21'43.9''	2340.5	стоянка на правом берегу р. Иолдоайры, травянисто-галечные площадки под 4-5 палаток
36	028	N49°49'41.3'' E86°22'40.2''	2185.2	небольшая стоянка (не более 2-3 палаток) на правом берегу р. Иолдоайры
37	029	N49°49'40.1'' E86°23'15.9''	2098.5	небольшая стоянка (не более 2-3 палаток) на правом берегу р. Иолдоайры
38	030	N49°49'43.5'' E86°24'04.2''	2003.3	небольшая стоянка (не более 2-3 палаток) на правом берегу р. Иолдоайры
39	БРОД КОНИ- АЙРЫ	N49°50'02.7'' E86°25'08.1''	1773.2	место брода через р. Кони-Айры напротив места впадения р. Иолдоайры, точка поставлена на правом берегу р. Кони-Айры
40	032	N49°50'31.3'' E86°25'08.4''	1750.6	место стоянки под 2-3 палатки на правом берегу р. Кони-Айры, есть оборудованное костровище
41	033	N49°50'37.5'' E86°25'00.6''	1752.2	место стоянки на островке на р. Кони-Айры, с правого берега есть бревна, по которым переправляются на островок, стоянка довольно большая, в лесу
42	СТОЯНКА 15.08	N49°51'40.5'' E86°25'05.6''	1680.5	стоянка между рукавами р. Буревестник (Карасу), отдельные расчищенные площадки в сумме под 6-7 палаток, есть костровище
43	СТОЯНКА 16.08	N49°53'36.9'' E86°25'27.7''	1690.3	место стоянки на северном краю оз. Кучерлинское напротив моста через р. Кучерла, травянистые площадки под много палаток, оборудованное костровище
44	МОСТ ЧЕРЕЗ КУЧЕРЛУ	N49°53'36.9'' E86°25'26.7''	1702.1	хороший бревенчатый мост через р. Кучерла там, где она вытекает из оз. Кучерлинское
45	РАЗВИЛКА ТРОП	N49°54'37.1'' E86°25'39.2''	1689.0	место, где к верхней тропе под пер. Каратюрк приходит снизу конная тропа
46	СТОЯНКА 17.08	N49°56'21.6'' E86°27'45.6''	2139.5	"Кедровые стоянки" на левом берегу р. Теке-люшка, площадки под 5-6 палаток и пара мест под 1-3 палатки, есть оборудованное костровище

47	ПЕР КАРАТЮРЕК	N49°56'04.6'' E86°30'22.5''	3115.1	седловина пер. Каратюрёк (верхний тур)
48	СТОЯНКА 18.08	N49°55'10.4'' E86°32'36.5''	2064.7	место стоянки на левом берегу р. Аккем немного ниже Аккемского озера к западу от тропы, площадки под 8-10 палаток, оборудованное костровище, через тропу прямо на берегу р. Аккем есть галечные площадки, здесь же стояли 20.08
49	СТОЯНКА 19.08	N49°52'41.7'' E86°34'24.3''	2499.6	стоянка на северном берегу оз. Духов, травянистые площадки под 6-7 палаток
50	036	N49°51'36.5'' E86°34'51.1''	2830.8	начало подъема по снежнику на пер. Надежда с севера
51	ПЕР НАДЕЖДА	N49°51'28.7'' E86°34'51.9''	3040.0	седловина пер. Надежда
52	СТОЯНКА 21.08	N49°58'58.7'' E86°31'29.8''	1562.2	стоянка "У водопада Текелю" на левом берегу р. Аккем, площадки под 6-7 палаток, оборудованное костровище
53	СТОЯНКА 22.08	N50°05'02.9'' E86°27'24.9''	1079.2	стоянка "У трех берез" на левом берегу р. Аккем, обширные травянистые площадки, оборудованное костровище
54	ПЕР КУЗУЯК	N50°06'58.9'' E86°24'40.5''	1541.3	седловина пер. Кузуюк
55	МОСТ	N50°08'44.6'' E86°19'46.6''	932.4	нижний мост через р. Кучерла в пос. Кучерла

## **4. Фотоматериалы**































## 5. Картографический материал

Таблица нестандартных условных обозначений, использованных группой при внесении изменений в карты

<i>Символ</i>	<i>Что обозначает</i>
	Начало и окончание маршрута
	Нитка маршрута
	Радиальные выходы
	Места стоянок
	Места дневок, отсидок

Таблица поправок, внесенных в маршрутную карту при ее корректировке

Дата	№ дня	№ объекта	Нанесенный объект	Пояснение	Лист карты
05.08	1	1	Ручей	Левый приток р. Кураган, ниже р. Кыргыз	1
07.08	3	2	Тропа	Конная тропа уходит на левый берег р. Хазиниха (брод)	2
07.08	3	3	Тропа	Тропа вдоль правого берега р. Правая Хазиниха	2
07.08	3	4	Болото	На р. Правая Хазиниха	2
09.08	5	5	Ручей и водопад	Из цирка пер. Киевлянка	2
09.08	5	6	Тропа	По левому берегу р. Иолдо	2
09.08	5	7	Брод	Брод р. Иолдо	2
09.08	5	8	Водопад	На реке Айгоры	2
10.08	6	9	Деревянный домик	На слиянии рек Иолдо С. и Иолдо	2
10.08	6	10	Брод	Брод р. Иолдо С.	2
15.08	11	11	Тропа	В верховьях р. Иолдоайры	3
		12	Водопад	Водопад ниже оз. Дорошколь	3
16.08	12	13	Брод	Место брода р. Кони-Айры	3
17.08	13	14	Два ручья	На северной оконечности оз. Кучерлинское	3, 4
18.08	13	15	Домик	На травянистом гребне, запирающем с севера оз. Кучерлинское	4
18.08	14	16	Тропа	Конная тропа, соединяющая верхнюю тропу к пер. Каратюрек с тропой по долине р. Кучерла	4
18.08	14	17	ПСО	На оз. Аккемское	4
19.08	15	18	Мост	Мост через р. Акоюк	4
19.08	15	19	Мост	Мост через р. Аккем	4
20.08	16	20	Тропа	По долине р. Караюк	4
20.08	16	21	Водопад	Водопад выше оз. Духов	4
21.08	17	22	Водопад	Водопад на р. Текелю	4
23.08	19	23	Мост	Мост через реку Катунь	6

# Маршрутная карта

## Лист 1

# Маршрутная карта

## Лист 2

# Маршрутная карта

## Лист 3

# Маршрутная карта

## Лист 4

# Маршрутная карта

## Лист 5

# Маршрутная карта

## Лист 6

## 6. Интересные объекты

1. К интересным объектам нашего маршрута бесспорно стоит отнести г. Белуха (4506 м) – высшую точку Алтая и всей Сибири. Мы любовались г. Белуха с разных ракурсов: с пер. Каратырек (1А, 3060), с оз. Аккемское и с пер. Надежда (1А, 2870) (см. фото №19 и 23 в разделе «Фотоматериалы»).

2. На Алтае много озер – они очень разнообразны и каждое по-своему красиво. Одно из самых больших озер в районе Катунского хребта – оз. Кучерлинское.



Одно из наиболее красивых озер района – оз. Дорошколь. Его название так и переводится с алтайского – «красивое озеро».



Самое «мистическое» озеро, овеянное многочисленными легендами – оз. Духов.



3. Многочисленны и разнообразны водопады на реках Алтая. В районе Катунских Белков внимание туристов привлекает водопад Кони-Айры. К сожалению, из-за отсидок нам не удалось радиально сходить к нему, но если вы будете планировать маршрут в данном районе – постарайтесь не обойти вниманием это «чудо природы».



4. На Алтае, как и в других районах, много музеев. Рекомендуем посетить Старообрядческий музей и Дом-музей Н.Рериха в селе Верхний Уймон, а также старейший музей г. Барнаула – Алтайский государственный краеведческий музей (г. Барнаул, ул. Ползунова, 46, тел. (3852) 63-47-58, 63-45-51, 38-00-42).

## 7. Выводы и рекомендации

1. Наш маршрут был построен таким образом, чтобы группа могла разносторонне ознакомиться с районом, его интересными и красивейшими местами. Нитка маршрута пролегла по долинам основных крупных рек – Кураган, Кучерла, Аккем. Долины рек Кучерла и Аккем являются очень популярными среди туристов, информации по ним сейчас в различных источниках предостаточно. Что же касается долины р. Кураган, то сюда туристы захаживают намного реже. Благодаря тому, что большая часть долины входит в территорию Катунского заповедника, здесь сохранилась практически нетронутая человеком природа. С одной стороны это придает маршруту определенный колорит, с другой стороны вызывает определенные трудности: так, например, по долинам на территории заповедника практически нет хороших троп. Это следует учитывать при планировании маршрута, т.к. передвижение без троп по карликовой березке или высокой траве является весьма изнурительным и отнимает много времени.

2. В целом пройденный маршрут представляется весьма удачным с точки зрения выбора нитки. Даже несмотря на традиционные длительные алтайские «забеги» по долинам, маршрут получился весьма динамичным и насыщенным. Пройдено 6 достаточно разнообразных по характеру перевалов категории 1А (из них два в связке и один радиально).

3. Из определяющих препятствий хотелось бы отметить пер. Надежда (1А). На наш взгляд перевал незаслуженно обойден вниманием. Он хотя и непрост, но весьма техничен и разнообразен. При его сквозном прохождении потребуются применить практически весь арсенал доступных для похода I к.с. средств и способов передвижения: движение по различным по размеру и подвижности осыпям, элементы свободного лазания по скалам, движение по снежнику с выбиванием ступеней, движение по скальным полкам. С перевала открывается совершенно потрясающий вид на г. Белуха и Аккемскую стену.

4. Узел перевалов Немыцкого, Иолдо-Айры и Иолдо можно отнести к традиционным для «единички» в данном районе, но при этом он не теряет своей привлекательности. Достаточно простые, но красивые и разнообразные перевалы с выходом к одному из самых красивых озер района – оз. Дорошколь, стоят того, чтобы их посетить.

5. Небольшое кольцо, включающее пер. Неудачников (1А), является хорошим и логичным началом маршрута, позволяет группе втянуться в походный график. При этом стоит учитывать, что прохождение пер. Неудачников в обратную сторону (с востока на запад) гораздо более трудоемко и утомительно. Подходы под перевал с обеих сторон по зарослям карликовой березки тоже достаточно тяжелы, но они вполне компенсируются очень красивыми видами и наличием большого количества потрясающих озер.

6. Из прочих потенциально сложных и опасных препятствий следует отметить брод р. Кони-Айры на разливе напротив места впадения в нее р.Иолдоайры. В 2005 г. мы переправлялись через самый глубокий рукав реки по бревну, а переправа вброд даже стенкой не представлялась возможной. В этом году, несмотря на большое количество осадков, уровень воды в реках был очень низким, поэтому брод оказался простым. Мы без проблем перешли его по-одному, но отправляясь на маршрут, надо готовиться к любому варианту.

7. К сожалению, дожди на Алтае – не редкость, поэтому при планировании графика необходимо закладывать достаточное количество запасных дней. Мы закладывали их в виде возможных радиальных выходов, от части из которых в итоге все-таки пришлось отказаться.

8. Стоит отметить, что еще несколько лет назад остро стоявшая проблема с организацией заездов и забросок в районе Катунского хребта сейчас решается гораздо проще и спокойнее. Во-первых, за последние годы появилось много туристических фирм, которые оказывают необходимые услуги. Во-вторых, туризм на Алтае развивается, здесь путешествует довольно много иностранцев, поэтому местные жители также становятся более предприимчивыми и гостеприимными, сотрудничать с ними сейчас проще, чем 5-10 лет назад. При организации переездов и забросок мы сотрудничали со следующими организациями:

Название организации	Координаты и контакты	Оказываемые услуги
Алтайский краевой центр детско-юношеского туризма (Краевая СЮТур)	г. Барнаул, ул. Пролетарская, 164 т. 8-3852-63-48-58 Директор: Буянов Николай Арсентьевич	Здесь мы оставляли городскую заброску, а также ночевали перед отъездом в Москву
Тур. фирма «Алтай Транспорт»	659305 г. Бийск, ул. Трофимова, 53/1 <a href="http://mountainaltai.ru/category/kak_dobratsya_do_hornogo_altaya/zabroska_v_hornyi_altai_turisticheskikh_grupp_i_otdelnyh_otdyhayuszih_ot_kompanii_altaitransport.print">http://mountainaltai.ru/category/kak_dobratsya_do_hornogo_altaya/zabroska_v_hornyi_altai_turisticheskikh_grupp_i_otdelnyh_otdyhayuszih_ot_kompanii_altaitransport.print</a> <a href="mailto:altaitransport@mail.ru">altaitransport@mail.ru</a>	Фирма организовывала автобусный переезд из г. Барнаул на начальную точку маршрута и обратно. Очень хорошие впечатления, работают четко, предоставляют все необходимые

	8-913-245-1333, 8-913-369-8018	отчетные документы
Тур. Фирма «Ленальптурс»	Головной офис фирмы находится в Санкт-Петербурге: ул. Восстания, д. 9, оф. 4 (2-й эт.) Тел: +7 (812) 579-0716, 579-0776 Факс: +7 (812) 579-0651 Эл.почта: info@lenalptours.ru В пос. Тюнгур расположена турбаза «Высотник»: ул. Заречная, д. 7, тел. 8-(38848)-2-94-33	Организовывала конную заброску в долины р. Аккем и р. Кучерла. Для организации заброски необходим сопровождающий от группы, который договорится о хранении заброски в конечной точке
ФГУ «Заповедник «Катунский»	649490 Республика Алтай, с. Усть-Кокса, ул. Заповедная, 1, тел. 8-(38848)-22946, 23144. katunskiy@mail.ru	Организация конной заброски на кордон «Хазиниха», организация заезда на машинах повышенной проходимости в долину р. Кураган
Частная фирма «Братья Боровиковы»		С ними сотрудничает Катунский заповедник по организации заездов на машинах повышенной проходимости, но можно контактировать и напрямую

9. Маршрут пролегает по приграничной зоне (граница РФ – Казахстан), поэтому для совершения похода в данном районе необходимо оформить пропуск. Пропуск оформляется на погранпосте при въезде в Усть-Коксинский район. Для ускорения процесса можно отправить все документы на пропуск заранее (где-то за месяц до выезда), но можно оформить его и прямо на месте. Для оформления группового пропуска необходимы следующие документы: личные документы на всех (оригиналы, не ксерокопии!), ходатайство от организации, именной список группы, копия графика маршрута из маршрутной книжки и схема маршрута. Образцы документов и более подробную информацию можно найти в Internet, например на сайте [www.bialtur.biysk.ru/rekom.phtml](http://www.bialtur.biysk.ru/rekom.phtml).

10. Перед выходом на маршрут также необходимо встать на учет в ПСС в г. Горно-Алтайск. Внимание! Адрес ПСС изменился (см. ниже). При регистрации в ПСС вам выдают письменное подтверждение о постановке на учет, которое сдается на погранпосте. Без этого документа пограничники пропуск не оформляют.

#### Поисково-спасательная служба

Алтайская Республиканская ПСС	659700 г. Горно-Алтайск, Спортивный пер., д. 2 (находится около стадиона) тел. 8-(38822)-2-29-14
ПСО «Аккем»	Республика Алтай, Усть-Коксинский район, пос. Тюнгур, оз. Аккемское, ПСО «Аккем»

11. Часть нашего маршрута пролегла по территории Катунского заповедника, для посещения которого необходимо оформить пропуск. Пропуск оформляется только в центральной усадьбе (см. координаты выше), на кордонах егерей оформить пропуск нельзя! Для оформления пропуска необходимо согласовать маршрут движения группы, т.к. на территории заповедника разрешены только определенные маршруты. Стоимость пропуска в этом году составляла 75 руб./сутки для детей и 150 руб./сутки для взрослых. В целом от сотрудничества с заповедником и от контактов с егерями остались положительные впечатления.

12. Обращаем внимание, что Алтай считается энцефалитным районом. Особенно актуальным этот вопрос становится при путешествии по тайге в долине р. Кураган. В августе клещей нам не встретилось, но по словам егерей в июне-июле их здесь предостаточно. Рекомендуем для собственного морального успокоения сделать прививку от энцефалита. К тому же теперь эта прививка (импортная вакцина) безболезненна и не дает осложнений.

13. В целом можно считать, что наша группа совершила успешный поход по интересному маршруту. Участники получили полный объем навыков, необходимых для дальнейшего спортивного роста, попали в условия, дающие возможность разносторонне проявить себя как каждому в отдельности, так и группе в целом.

## 8. Перевальные записки

Форма № 7-тур.

Группа туристов – школьников  
г. Москва (Центр образования №1480  
и ГОУ СОШ № 709

в количестве 13 человек, совершая  
 пешеходный поход третей второй категории  
 сложности, вышла к туру на  
пер. Нагадгиков 1А  
(Северный)  
 со стороны р. Колдо

Метеоусловия солнечно, облака,  
легкий ветер


Состояние группы хорошее

Группа продолжает движение в направ-  
 лении р. Колдо  
 Движение по маршруту от тура начато  
 в 14 часов «06» августа 2010 г.

Снята записка группы из г.  
Новосибирск  
 от «02» августа 2009 г. под руко-  
 водством Владимира Кривоша

Руководитель группы Танов Илья Игоревич  
 Маршрутная книжка № 177-09/1-320  
 Пожелания вам хорошей погоды  
легких перевалов и доброй дороги

Группа из «Океана» в составе  
 15 чел прошла перевал  
 Грохотский (Н/к) 2790 м –  
 по высшему GPS  
 17.08.2009 в 10:01  
 погода ясная, облачность  
 переменная, легкий  
 ветерок от  
 запада на юго-запад  
 поход 1 к.с. по р.у.  
 Нагадгиков 1А  
 г. Москва  
 Окалевых пути!



Детско-юношеский  
туристский клуб  
**Гадкий утенок**  
Россия \* Москва

125358, г. Москва,  
ул. Тухачевского, д. 20

125310, г. Москва,  
Ангелов пер., д. 2, к. 2

www.g-utka.ru

### КОНТРОЛЬНАЯ ЗАПИСКА

Группа туристского клуба «Гадкий утенок» г. Москвы под руководством  
Цыганова Алексея Викторовича, совершая горный поход 1 к.с.,  
 в 19 час. 07 мин. 13.08 2010 г. вышла на пер. Колдо  
 со стороны р. Колдо С.  
 В группе 13 чел., состояние группы хорошее обладает нами при виде шолома  
 Метеоусловия: солнечно, облаков нет ясно  
 Уходим в направлении пер. Колдо Акры Зал.  
 Сняли записку группы из разных городов (сборная группа)  
 под руководством И. Мерининой

**Особые отметки, пожелания:**  
Чтобы ночи были целы и желудки полны!  
и не уподобляйтесь нам!  
Не пускайте жадность в сердце свое! :)



**КОНТРОЛЬНАЯ ЗАПИСКА**

Группа туристов

«Федерации экстремальных видов спорта и туризма г. Набережные Челны»

под руководством Уршкова А.Ю., совершая горный поход I к.с.,  
 в 10 час. 30 мин. 1 августа 2010 г. вышла на перевал Улемского 3  
 со стороны р. Чондо Ю.  
 В группе 8 чел., состояние группы отличное  
 Метеоусловия: спокойная облачность  
 Уходим в направлении р. Жюки-Айра  
 Сняли записку группы ГОУ ДДЮТЭ г. Москва от 23.07.2010  
 под руководством Михалева РВ  
 Особые отметки, пожелания:



Детско-юношеский  
туристский клуб  
**Гадкий утенок**  
Россия \* Москва

125358, г. Москва,  
ул. Тухачевского, д. 20  
125310, г. Москва,  
Ангелов пер., д. 2, к. 2

www.g-utka.ru

**КОНТРОЛЬНАЯ ЗАПИСКА**

Группа туристского клуба «Гадкий утенок» г. Москвы под руководством  
А.А. Шербина, совершая горный поход 3 к.с.,  
 в 12 час. 30 мин. 18.08 2010 г. вышла на пер Каратырек (А)  
 со стороны р. Кучеря  
 В группе 12 чел., состояние группы приемливое  
 Метеоусловия: ясно и ветрено  
 Уходим в направлении р. Анжеев  
 Сняли записку группы  
 под руководством

Особые отметки, пожелания:

Собыстрее прийти на станцию и  
покушать. XD  
Родина спасибо тебе тоже.

Группа туристов  
из Москвы вышла  
на перевал Наронда  
1, "А" в 15<sup>30</sup> 6.08.2010.  
Состав группы 4 человека  
ка спускается в  
сторону ледника Анжеев  
поднялись с Каратыр  
погода отличная,  
сняли записку групп  
из Новосибирска от  
11 июня 2010г.  
р.г. Александр Наталье.  
Мы помним всех

хорошей погоды,  
легких рюкзаков  
и добрых завхо-  
зов  
  
Удаче  
Здравствуй  
из Беларуси  
  
ИТАЛ  
Записку шлр. 77 апреля  
Потанов Алексей 15.08.2010