

ФОТО 64

Подъем в верхней части дол. р. Каскабулак
Показан путь движения группы

ФОТО 65

Подъем в цирк пер. Озорной
Показан путь движения группы



ФОТО 66

Вид на пер. Озорной из верхних цирков дол. р. Каскабулак



ФОТО 67

Стоянка под пер. Озорной в верхних цирках дол. р. Каскабулак

Показан путь движения группы на перевал



ФОТО 68

Подъем на пер. Озорной из дол. р. Каскабулак

Показан путь движения группы на подходе и подъеме на перевал

ФОТО 69

Подъем на пер. Озорной из дол. р. Каскабулак

Показан путь движения группы при выходе на перевал



ФОТО 70

Седловина пер. Озорной

ФОТО 71

Группа на пер. Озорной

ФОТО 72

Вид с пер. Озорной в сторону р. Ойсаз

Показан путь движения группы на спуске с перевала

ФОТО 73

Спуск с пер. Озорной в сторону р. Ойсаз

Показан путь движения группы на спуске с перевала

ФОТО 74

Панорама южных склонов хребта Джунгарский Алатау со стороны р. Ойсаз

Показан путь движения группы при спуске с пер. Озорной



ФОТО 75

Группа в верховьях р. Ойсаз. Финиш маршрута!

ФОТО 76-77

Выезжаем в г. Текели на транспорте повышенной проходимости

ФОТО 78-80

Интересные объекты маршрута. Каменные столбы в верховьях р. Арасан

ФОТО
81-83

Интересное на маршрута. Активное знакомство с бытом Джунгарских чабанов

ФОТО 84-89

Интересное на маршруте. Дикие и домашние обитатели Джунгарии

Верблюды, ласка, сурок, удод, ушастый еж, табуны лошадей встретились нам на маршруте