











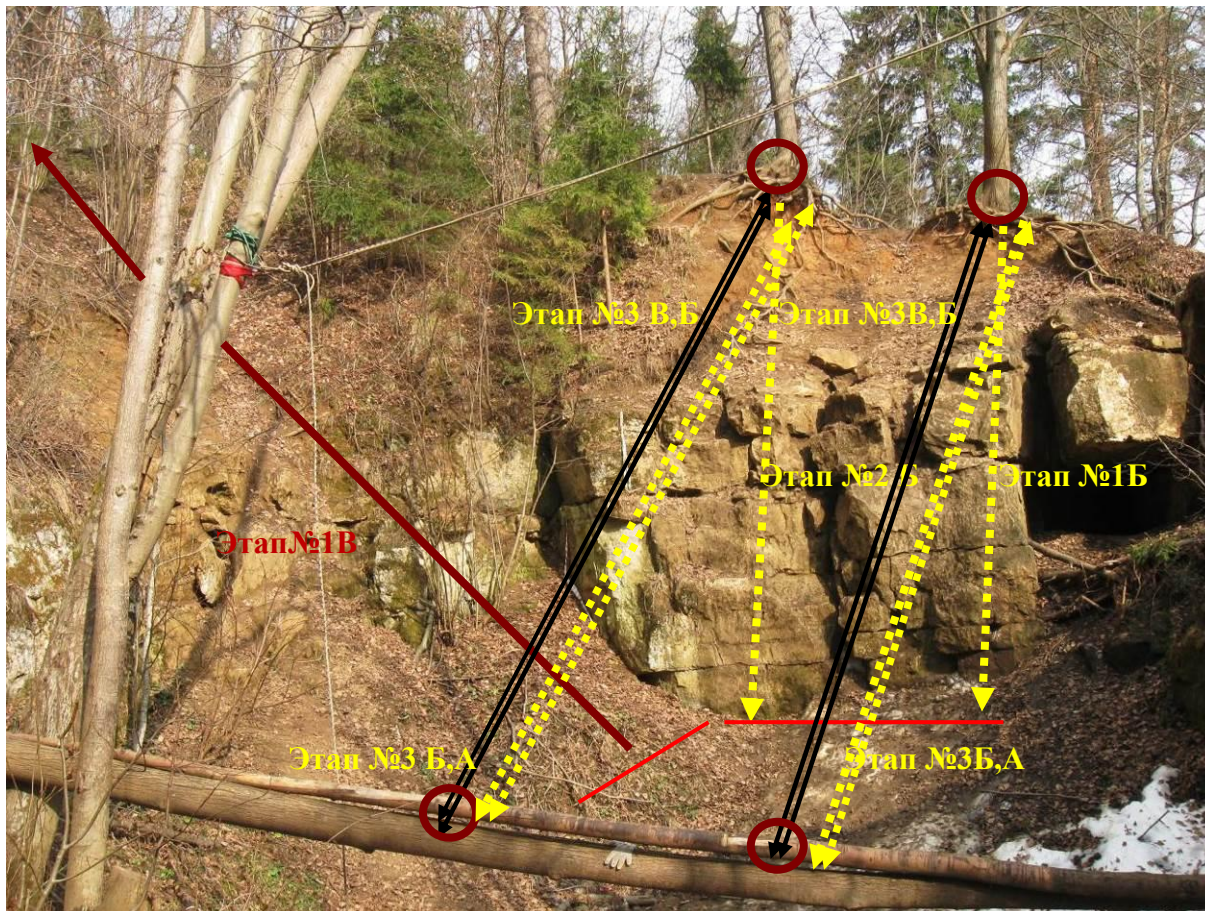
Схема дистанций соревнований

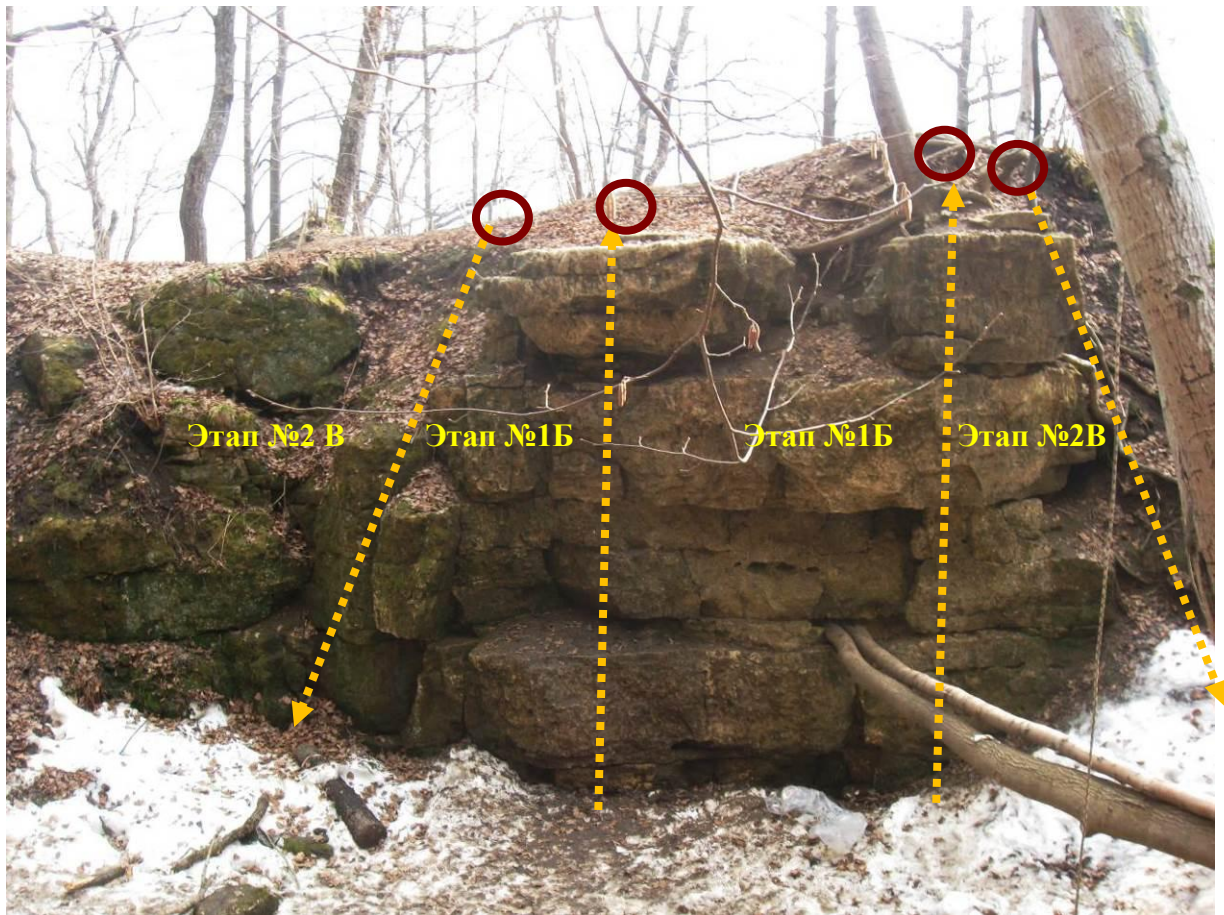
по виду
«Техника горного туризма (командная дистанция)»

Условные обозначения

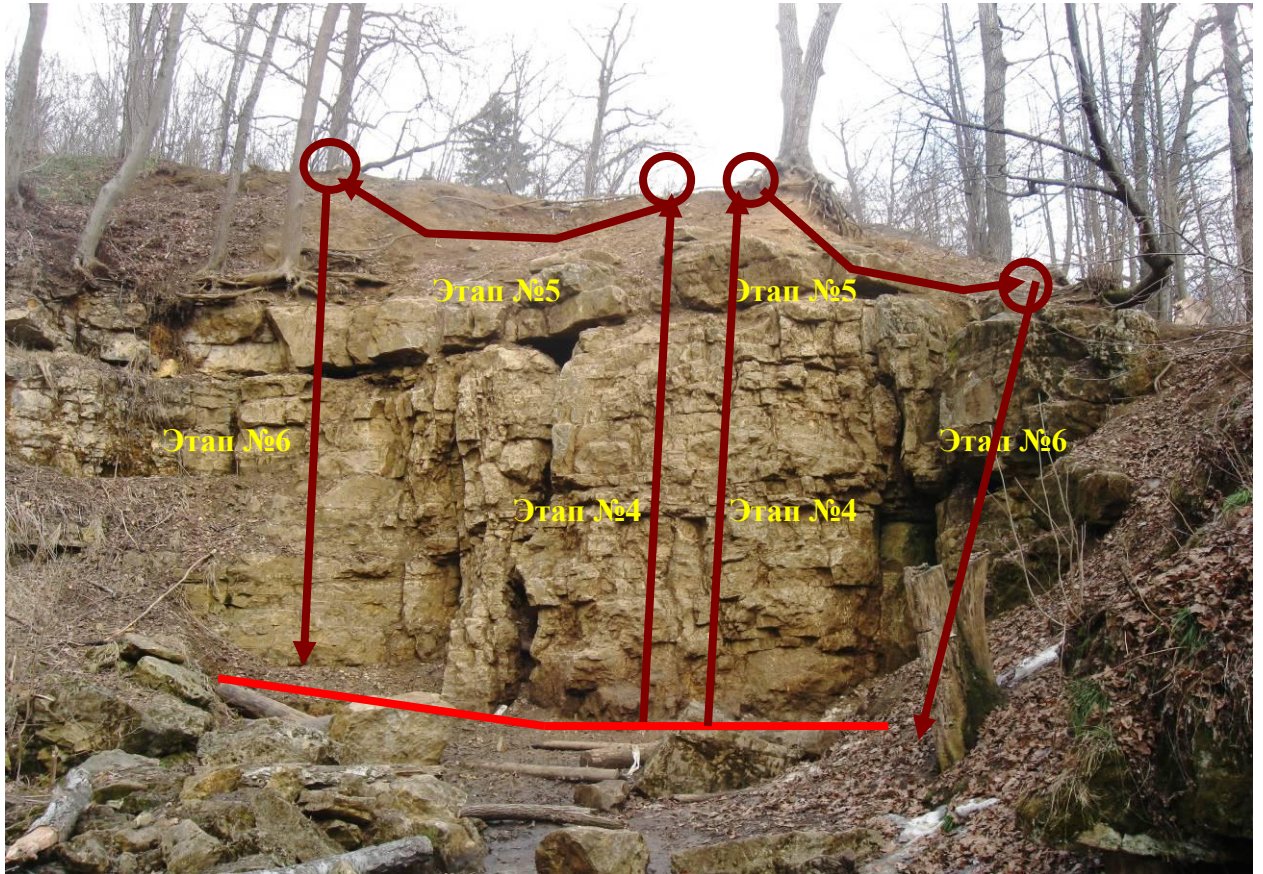
Границы опасной зоны	
Границы зоны «намокания»	
Границы этапа	
Движение свободным лазаньем	
Движение команды от этапа к этапу	
Судейские перила	
Судейские точки опоры (Судейские петли, промежуточные точки, судейские карабины и т.д.)	
Командные перила	
Бревна, бревна - опоры	
Схематичное изображение рельефа	

Блок 1. Схема этапов уровня «В», «Б» и «А».

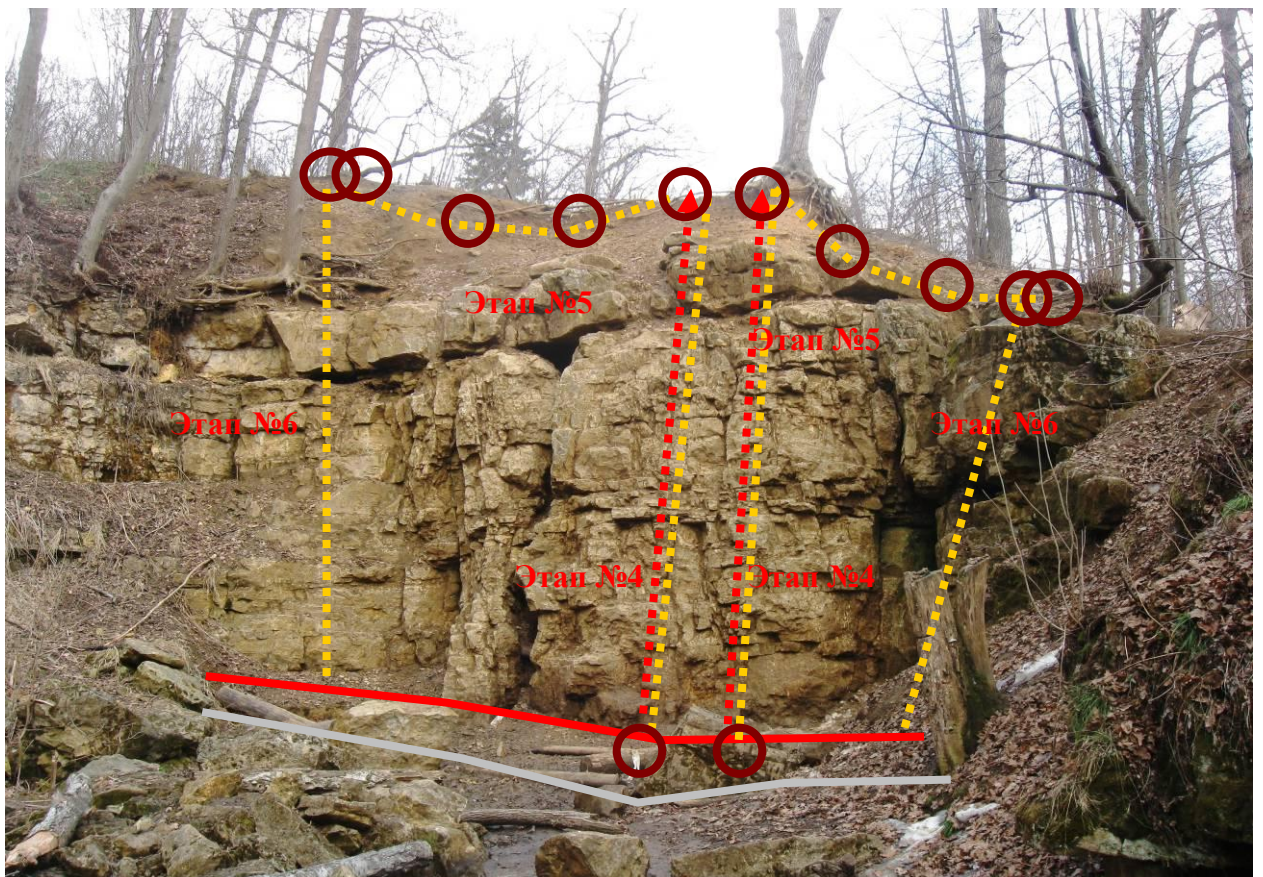





Блок 2. Схема этапов уровня «В»




Блок 2. Схема этапов уровня «Б» и «А».





Блок 3. Этапы 7 и 8. Схема этапов уровня «Б».



Этап 10. Уровень «В».



Этап 9. Уровень «В».



Этап 11,12. Схема этапа уровней «В» и «Б».

